

コンセプト

図形に持たせた属性情報を地図付きの単票や一覧表にExcel出力するオプションです。

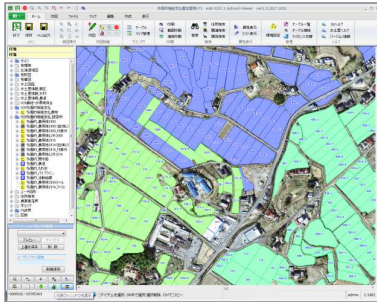
- ・多面的機能支払の現地確認野帳
- ・中山間地域等直接支払の現地野帳
- ・荒廃農地調査の様式1
- ・各種施設台帳
- ・各種農地台帳

等、様々な用途に活用できます。

Excel帳票の様式や項目はユーザが変更することも可能です。



GIS側 (水土里Maps)



地図付き単票

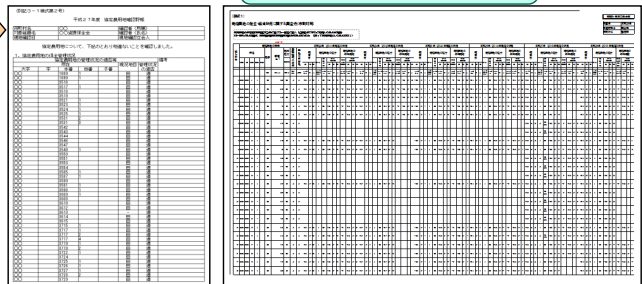


Excel帳票 (単票)

一覧様式

Excel帳票 (一覧)

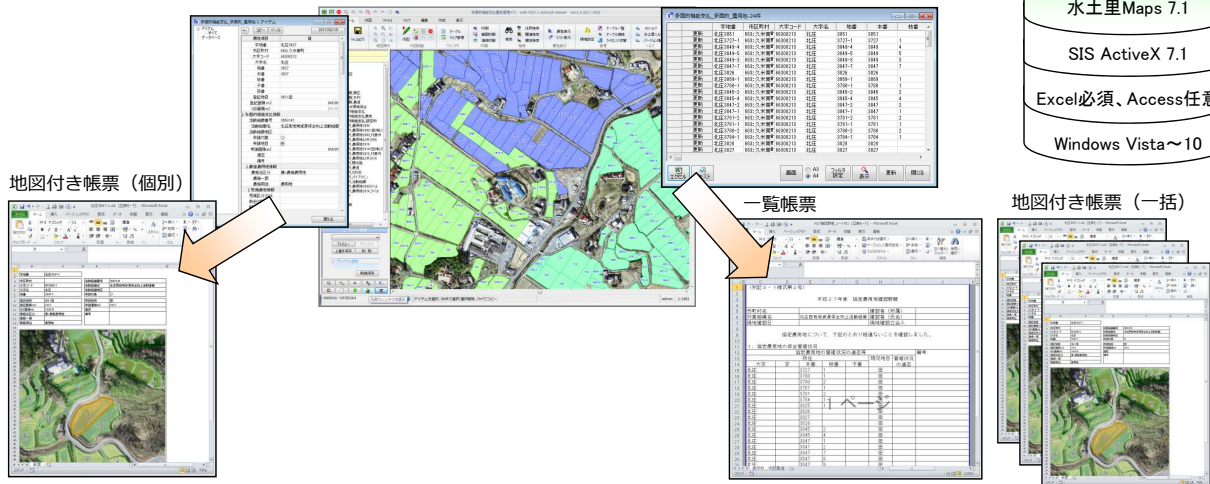
指定したExcel様式にて Excelファイルが作成される



- ・農地の位置情報
- ・施設の位置情報
- ・色分け表示 など

動作イメージ

水土里Mapsから任意のExcel帳票を出力



- 汎用帳票出力オプション
- 水土里Maps 7.1
- SIS ActiveX 7.1
- Excel必須、Access任意
- Windows Vista~10

導入支援とアフターサービス

デモ、操作方法など、お気軽にお問い合わせください。

水土里Maps7.1の操作サポート(電話・メール)、不具合修正は基本価格に含みます。(6.2は開発終了のため操作サポートのみ) 水土里Maps7.1の機能追加やGISエンジンのバージョンアップ、それに伴う水土里Mapsのバージョンアップには別途費用が必要です。

定期的なデータ更新、操作補助、設定補助については、別途保守契約が必要です。



推奨環境 (スタンドアロン)

- CPU Intel Core2 Duo以上 (Corei3/i5/i7推奨)
- RAM (メモリ) 2GB以上 (4GB以上推奨)
- OS Microsoft Windows Vista/7/8/8.1/10 (64bit推奨)
- Office Microsoft Office 2007/2010/2013/2016 (64bit可)
- GISエンジン Informatix SIS ActiveX 7.1 SR3 (64bit可)

※扱うデータ量により、必要なHD容量は異なります。

※Windows 8~10 及び Excel 2013~2016で使用する場合は水土里Maps7.1 (.NET版) 及び SIS 7.1 へのバージョンアップが必要です。

※水土里Maps7.1を64bit稼働させるためにはOS・Office・SISも64bitでインストールする必要があります。

